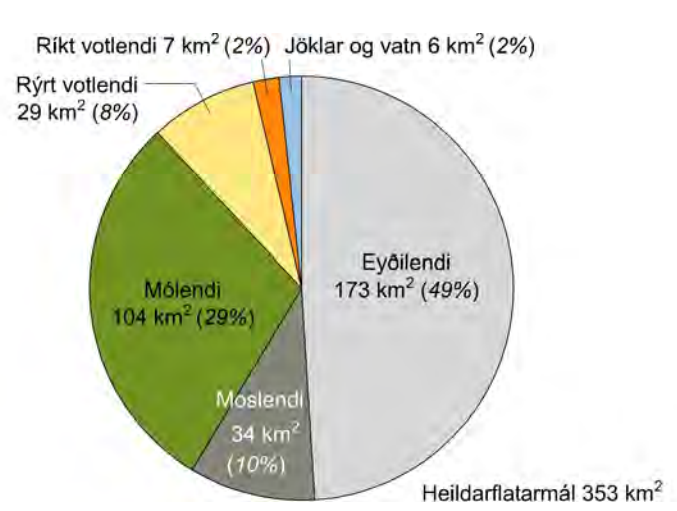
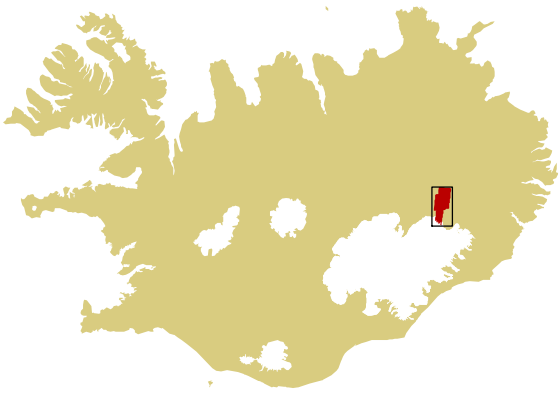


VISTGERÐAKORT
1:50.000
VESTURÖRÆFI-BRÚARDALIR

YFIRLITSKORT



SKÝRINGAR

VIST- OG LANDGERÐIR

- Eyðlendi**
- Eyravist
 - Eyðhraunavist
 - Skriður/Klettur
 - Melavistir
 - Sandvikravist
 - Melhólar
 - Moldir
 - Flög

- Mólendi**
- Melagambravist
 - Breiskjuhraunavist
 - Hélumosavist
 - Gambrahaun

- Mólendi**
- Víðmóavist
 - Gilja- og lyngmóavist
 - Starmóavist
 - Fléttumóavist
 - Mosamóavist
 - Víðkjaravist
 - Birkikjarr

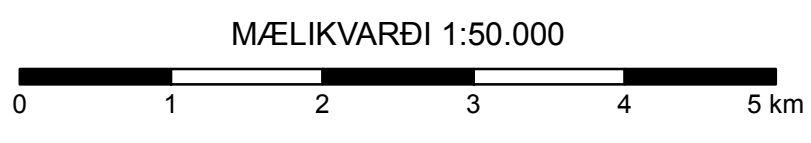
- Rýrt votlendi**
- Lindir og dý
 - Rekjuvist
 - Móarekjuvist
 - Rústamýravist
 - Lágstarflóavist
 - Sandmýravist

- Ríkt votlendi**
- Runnamýravist
 - Hástarflóavist
 - Starungsmýravist

- Annað**
- Tún
 - Garðlönd
 - Skógrækt
 - Byggð
 - Reski/Námur
 - Uppgræðsla
 - Lúpína
 - Óflokkað

GRUNNKORT

- Jöklar
- Ár og vötn
- Hæðarlínur, 100 m hæðamismunur
- Hæðarlínur, 20 m hæðamismunur
- Hæðarlínur á jökli
- Hæð lands mæld í metrum
- Hæð stöðuvatns mæld í metrum
- Vegir



Kortið er unnið á Náttúrufræðistofnun Íslands
Grunnkort 1:50.000 frá Landmælingum Íslands
Kortvörpun: Lamberts keiluvörpun
Hnattstaða: ISNET 93
Kortagerð: Anette Theresia Meier

